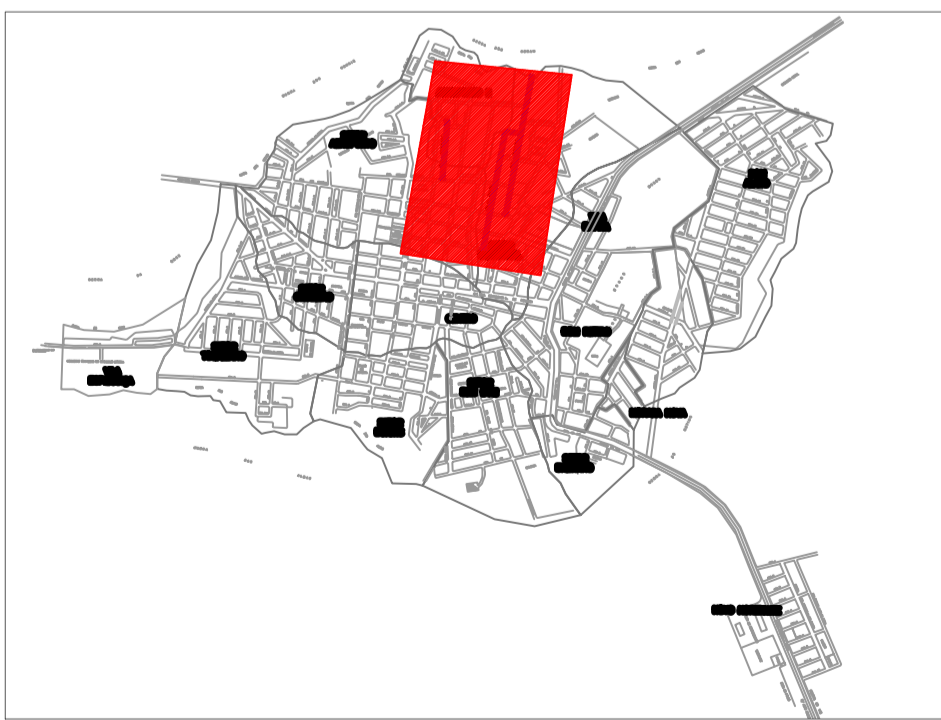
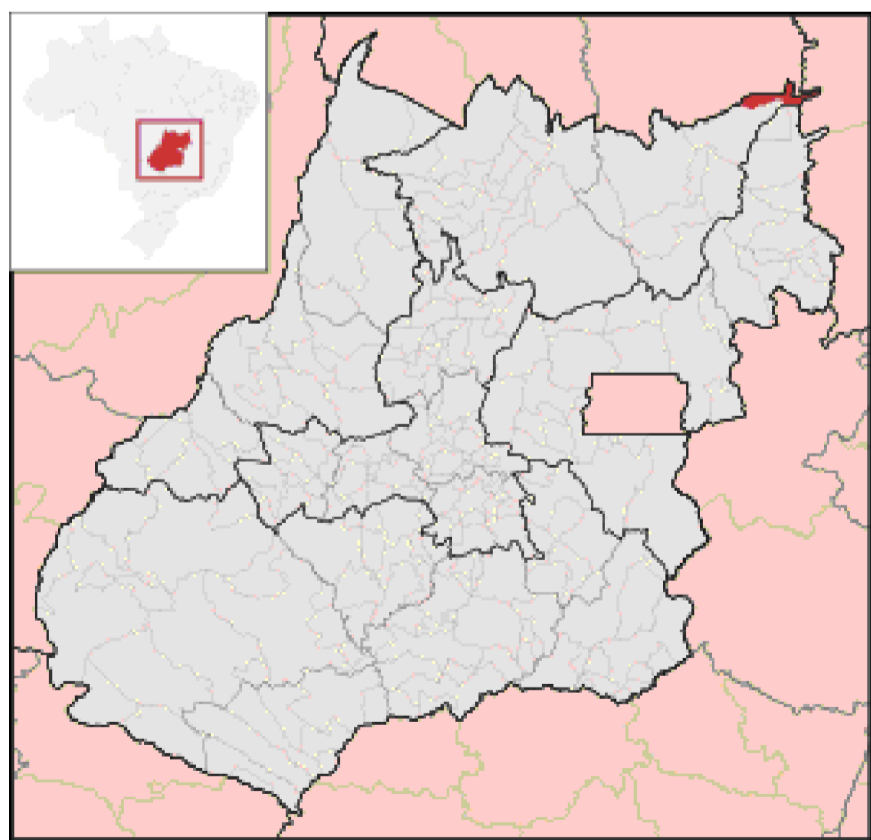


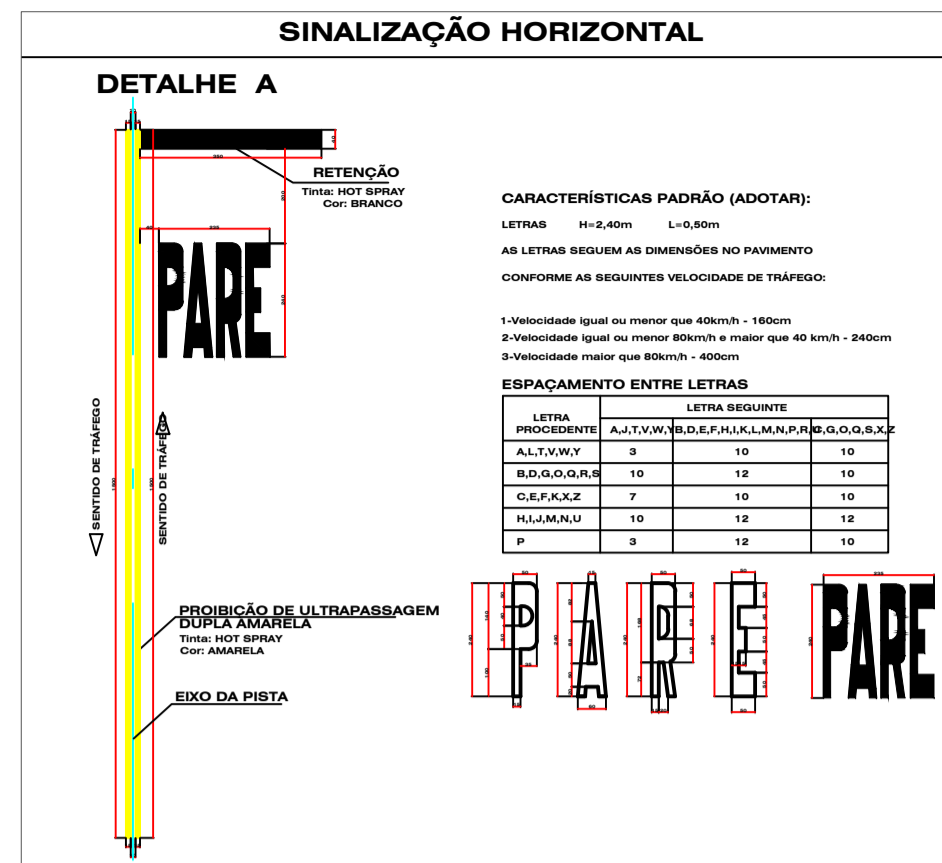
1 **SINALIZAÇÃO HORIZONTAL E VERTICAL**
ESCALA: 1:2500



3 **POLIGONAL DE INTERVENÇÃO**
SEM ESCALA



4 **MAPA DE LOCALIZAÇÃO NO ESTADO**
SEM ESCALA



2 **DETALHES DA SINALIZAÇÃO**
SEM ESCALA

SINALIZAÇÃO HORIZONTAL							
RUA TIRADENTES	DESCRIÇÃO	QNTD.	UND.	LARGURA RUA	LARGURA UNIT. FAIXA	COMPIMENTO UNIT. FAIXA	ÁREA (M²)
	FAIXA CONTÍNUA DUPLA AMARELA	2	UNID.	6,20	0,40	3,10	2,48
	FAIXA SECCIONADA SIMPLES AMARELA (FLUXO)	2	M	6,20	0,15	295,00	42,75
	FAIXA DE PEDESTRE	2	UNID.	6,20	0,30	3,00	18,60
	PINTURA DE PARE (ÁREA UNITÁRIA = 3,19 M²)	1	UNID.	6,20			3,19
	TOTAL						85,02

SINALIZAÇÃO HORIZONTAL							
RUA 8	DESCRIÇÃO	QNTD.	UND.	LARGURA RUA	LARGURA UNIT. FAIXA	COMPIMENTO UNIT. FAIXA	ÁREA (M²)
	FAIXA CONTÍNUA DUPLA AMARELA	1	UNID.	6,00	0,40	3,00	1,20
	FAIXA SECCIONADA SIMPLES AMARELA (FLUXO)	0	M	6,00	0,15		0,00
	PINTURA DE PARE (ÁREA UNITÁRIA = 3,19 M²)	1	UNID.	6,00			3,19
	TOTAL						13,39

SINALIZAÇÃO HORIZONTAL							
RUA T.7	DESCRIÇÃO	QNTD.	UND.	LARGURA RUA	LARGURA UNIT. FAIXA	COMPIMENTO UNIT. FAIXA	ÁREA (M²)
	FAIXA CONTÍNUA DUPLA AMARELA	1	UNID.	7,10	0,40	3,55	1,42
	FAIXA SECCIONADA SIMPLES AMARELA (FLUXO)	0	M	7,10	0,15		0,00
	PINTURA DE PARE (ÁREA UNITÁRIA = 3,19 M²)	1	UNID.	7,10			3,19
	TOTAL						13,61

SINALIZAÇÃO HORIZONTAL							
RUA BARREIRÃO	DESCRIÇÃO	QNTD.	UND.	LARGURA RUA	LARGURA UNIT. FAIXA	COMPIMENTO UNIT. FAIXA	ÁREA (M²)
	FAIXA CONTÍNUA DUPLA AMARELA	4	UNID.	8,00	0,40	4,00	6,40
	FAIXA SECCIONADA SIMPLES AMARELA (FLUXO)	650	M	8,00	0,15	650,00	97,50
	FAIXA DE PEDESTRE	4	UNID.	8,00	0,30	3,00	48,00
	PINTURA DE PARE (ÁREA UNITÁRIA = 3,19 M²)	3	UNID.	8,00			9,57
	TOTAL						197,47

SINALIZAÇÃO HORIZONTAL							
RUA BENJAMIN CONSTANT	DESCRIÇÃO	QNTD.	UND.	LARGURA RUA	LARGURA UNIT. FAIXA	COMPIMENTO UNIT. FAIXA	ÁREA (M²)
	FAIXA CONTÍNUA DUPLA AMARELA	1	UNID.	8,00	0,40	4,00	1,60
	FAIXA SECCIONADA SIMPLES AMARELA (FLUXO)	0	M	8,00	0,15		0,00
	PINTURA DE PARE (ÁREA UNITÁRIA = 3,19 M²)	1	UNID.	8,00			3,19
	TOTAL						13,79

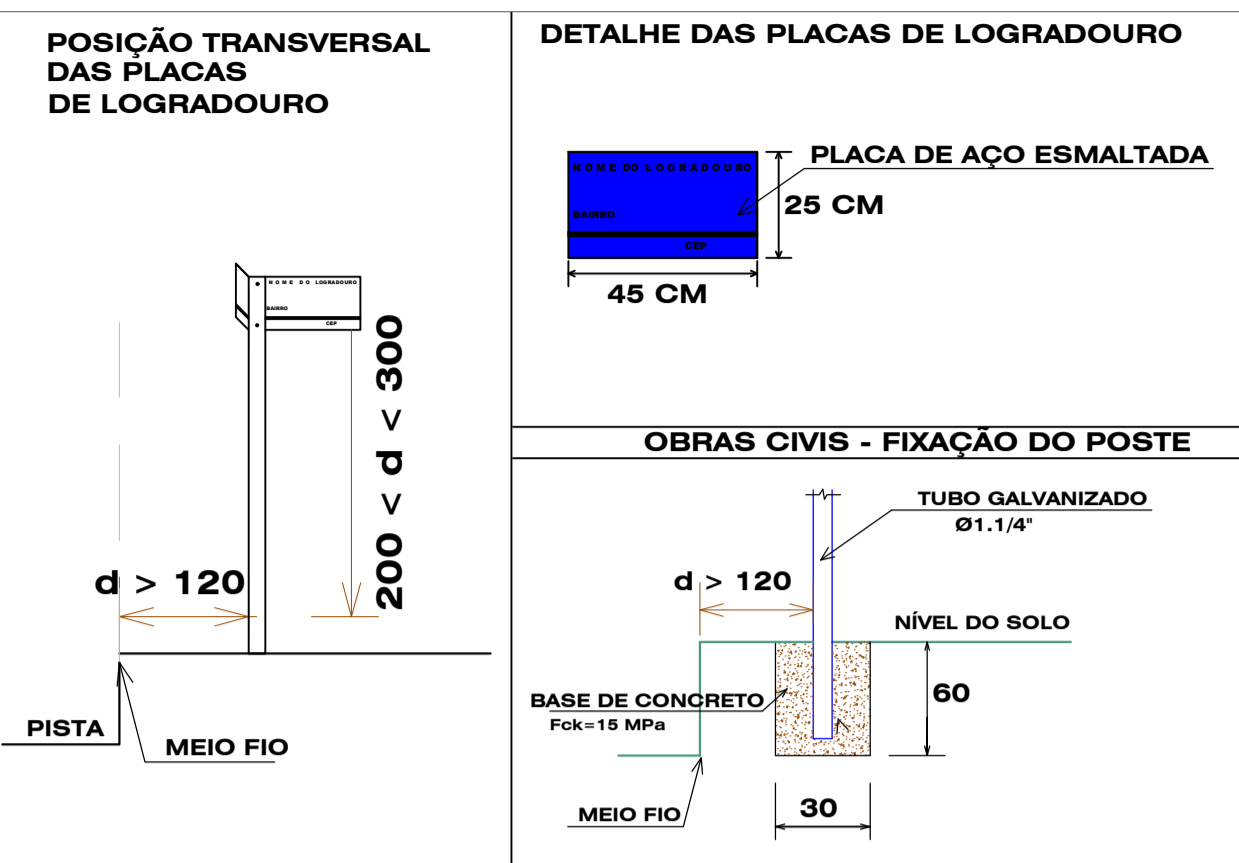
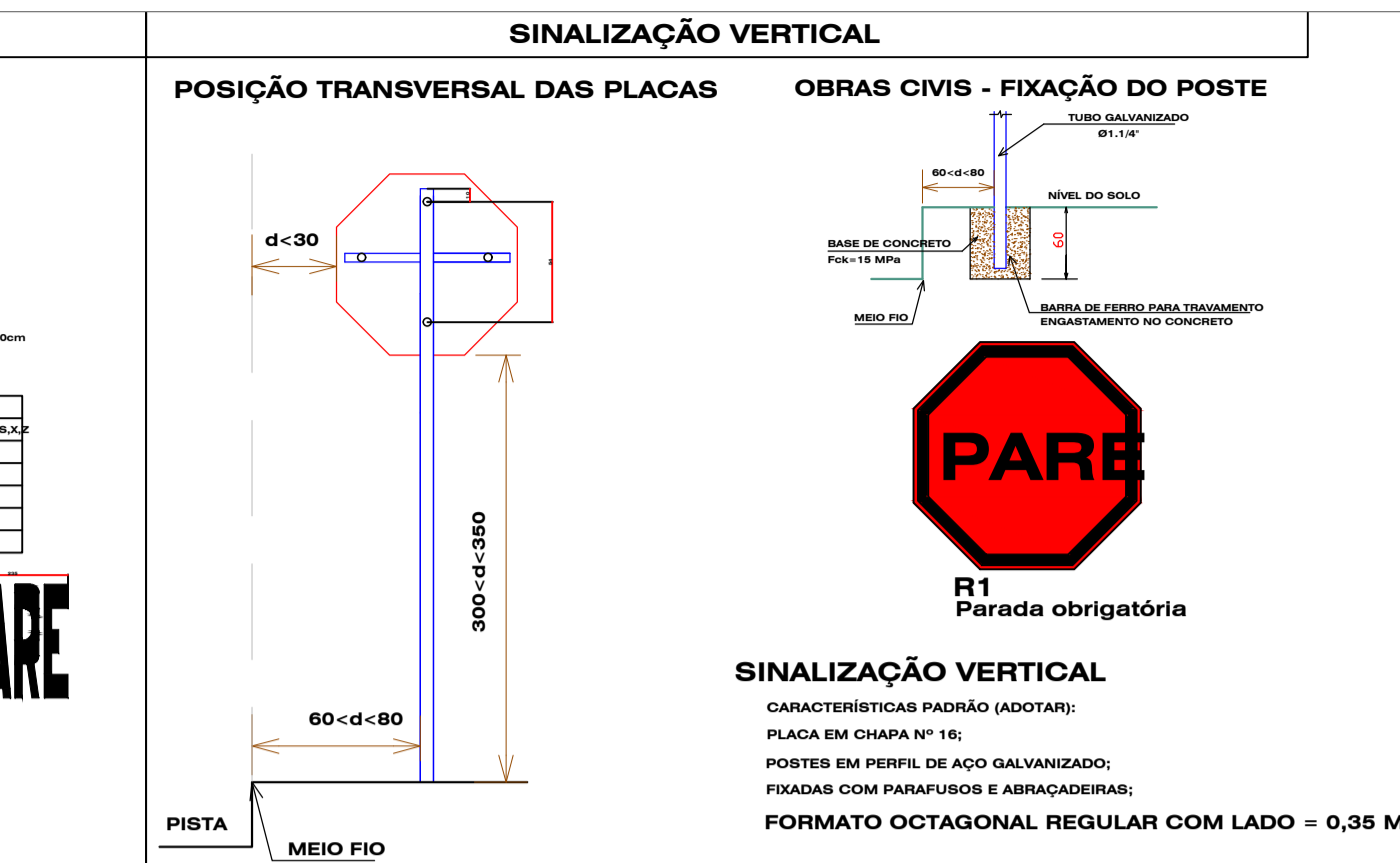
SINALIZAÇÃO HORIZONTAL							
RUA DA CERÂMICA	DESCRIÇÃO	QNTD.	UND.	LARGURA RUA	LARGURA UNIT. FAIXA	COMPIMENTO UNIT. FAIXA	ÁREA (M²)
	FAIXA CONTÍNUA DUPLA AMARELA	1	UNID.	6,60	0,40	3,30	1,32
	FAIXA SECCIONADA SIMPLES AMARELA (FLUXO)	0	M	6,60	0,15		0,00
	PINTURA DE PARE (ÁREA UNITÁRIA = 3,19 M²)	1	UNID.	6,60			3,19
	TOTAL						13,51

SINALIZAÇÃO HORIZONTAL							
RUA DA CONSOLAÇÃO	DESCRIÇÃO	QNTD.	UND.	LARGURA RUA	LARGURA UNIT. FAIXA	COMPIMENTO UNIT. FAIXA	ÁREA (M²)
	FAIXA CONTÍNUA DUPLA AMARELA	1	UNID.	8,00	0,40	4,00	1,60
	FAIXA SECCIONADA SIMPLES AMARELA (FLUXO)	0	M	8,00	0,15		0,00
	PINTURA DE PARE (ÁREA UNITÁRIA = 3,19 M²)	1	UNID.	8,00			3,19
	TOTAL						13,79

SINALIZAÇÃO HORIZONTAL							
RUA DA QUINEIRA	DESCRIÇÃO	QNTD.	UND.	LARGURA RUA	LARGURA UNIT. FAIXA	COMPIMENTO UNIT. FAIXA	ÁREA (M²)
	FAIXA CONTÍNUA DUPLA AMARELA	8	UNID.	6,00	0,40	3,00	9,60
	FAIXA SECCIONADA SIMPLES AMARELA (FLUXO)	513	M	6,00	0,15	513,00	76,95
	FAIXA DE PEDESTRE	8	UNID.	6,00	0,30	3,00	72,00
	PINTURA DE PARE (ÁREA UNITÁRIA = 3,19 M²)	8	UNID.	6,00			25,52
	TOTAL						256,07

SINALIZAÇÃO HORIZONTAL							
RUA TIBURTINO	DESCRIÇÃO	QNTD.	UND.	LARGURA RUA	LARGURA UNIT. FAIXA	COMPIMENTO UNIT. FAIXA	ÁREA (M²)
	FAIXA CONTÍNUA DUPLA AMARELA	1	UNID.	7,50	0,40	3,75	1,50
	FAIXA SECCIONADA SIMPLES AMARELA (FLUXO)	0	M	7,50	0,15		0,00
	PINTURA DE PARE (ÁREA UNITÁRIA = 3,19 M²)	1	UNID.	7,50			3,19
	TOTAL						13,69

5 **QUANTITATIVO DE SINALIZAÇÃO**
SEM ESCALA



DECLARAÇÃO
ESTE PROJETO FOI ELABORADO COM OS MANUAIS DE "SINALIZAÇÃO VERTICAL E REGULAMENTAÇÃO" - VOLUME I. CONTRAN/DETRAN, PUBLICADO POR MEIO DA RESOLUÇÃO Nº180, DE 26 DE AGOSTO DE 2005. E DE "SINALIZAÇÃO HORIZONTAL" - VOLUME IV, CONTRAN/DETRAN, PUBLICADO POR MEIO DA RESOLUÇÃO Nº236, DE 11 DE MAIO DE 2007.

PREFEITURA MUNICIPAL DE CAMPOS BELOS/GO

PROJETO DE RECAPEAMENTO, DRENAGEM E SINALIZAÇÃO

PROPRIETÁRIO:
PREFEITURA MUNICIPAL DE CAMPOS BELOS/GO
Carlos Eduardo Pereira Terra
Prefeito Municipal

APROVAÇÃO:
PREFEITURA MUNICIPAL DE CAMPOS BELOS/GO
Adriana Patrícia de Oliveira Resende
Responsável Técnico

LOCALIZAÇÃO DA OBRA:
Cidade: CAMPOS BELOS / GO
Diversos Bairros
Ruas: Diversas ruas e avenidas, conforme quadro de ruas.
Coordenada Geográfica Central: 13° 02' 12" S 46° 46' 18" W

DADOS DO CONTRATO:
Descrição da Obra/Serviços: Recapeamento Asfáltico no município de Campos Belos-GO.
Convênio nº: 863951/2017
Valor do Repasse: R\$ 611.780,00
Órgão Promotor: MINISTÉRIO DAS CIDADES
Programa: PLANEJAMENTO URBANO

ESCALA:
INDICADA
MAIO/2018

MUNICÍPIO:
CAMPOS BELOS/GO

ÁREA DE PROJETO:
DESENHO:
PLANTA DE SINALIZAÇÃO

CONTEÚDO:
3 - SINALIZAÇÃO

PRANCHA:
4 / 5

RESPONSÁVEL TÉCNICO:
ADRIANA PATRÍCIA DE OLIVEIRA RESENDE
CREA Nº 8198/D-GO