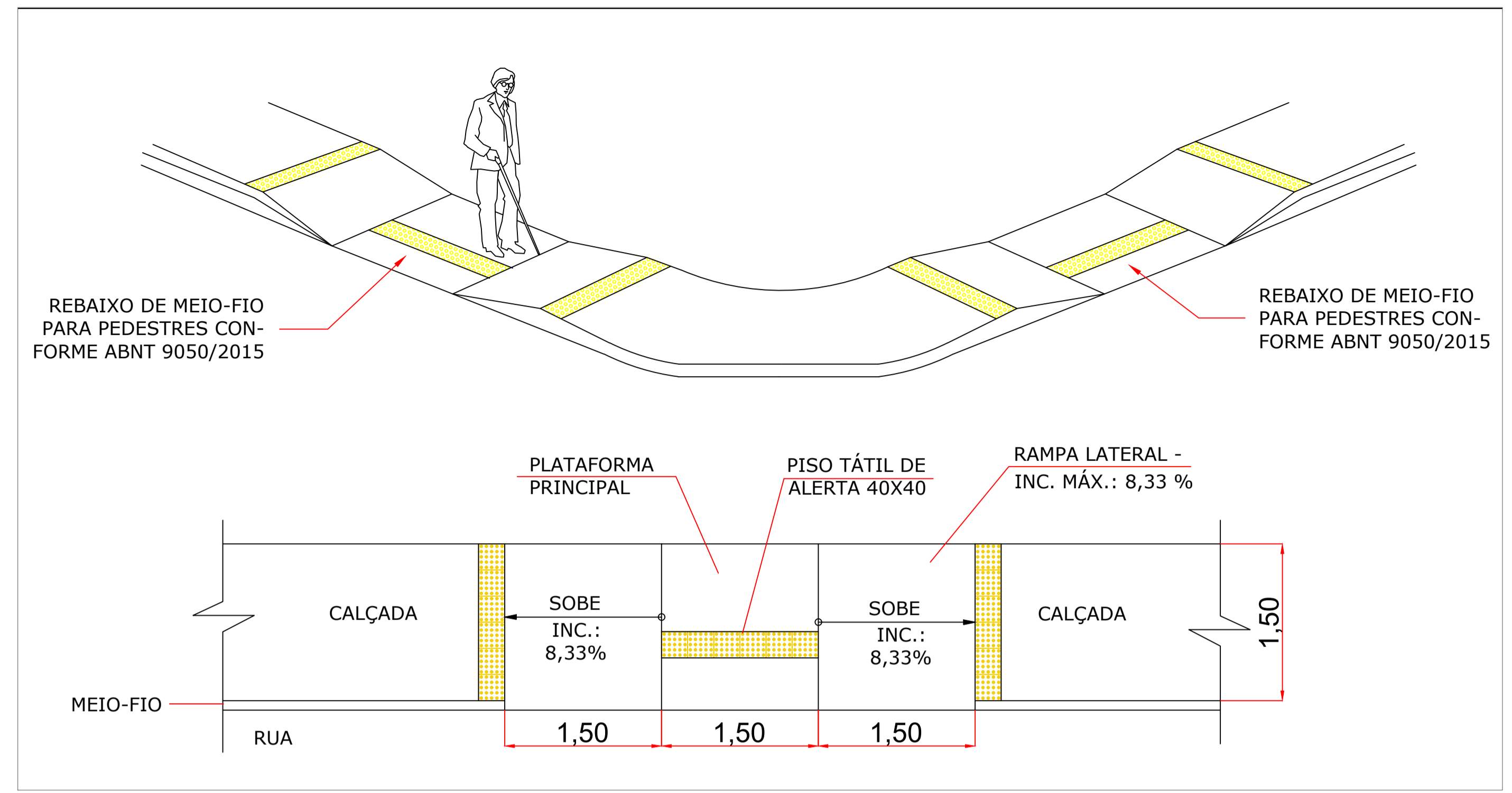
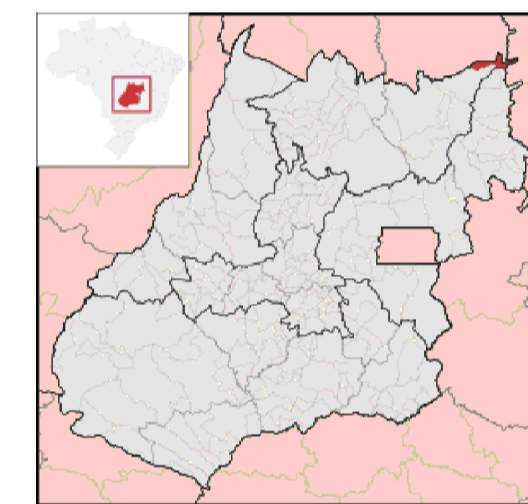


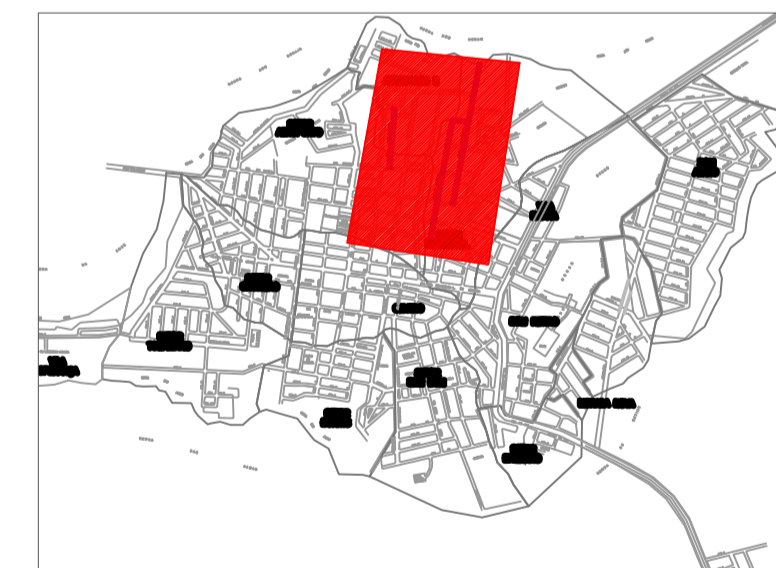
**1 MARCAÇÃO DOS PONTOS DE REBAIXO PARA ACESSIBILIDADE**  
ESCALA: 1:2500



**2 DETALHES DOS REBAIXOS DAS CALÇADAS SEM ESCALA**



**3 MAPA DE LOCALIZAÇÃO NO ESTADO SEM ESCALA**



**4 POLIGONAL DE INTERVENÇÃO SEM ESCALA**

QUADRO DE RUAS PASSEIOS PÚBLICOS							
RUA / AVENIDA	INÍCIO / COORDENADAS	FINAL / COORDENADAS	BAIRRO	REBAIXAMENTO			
				LARG. (m)	COMP. (m)	QUANT. (unid.)	ÁREA (m²)
RUA BARREIRÃO	ÁREA VERDE 13°01'30.9"S 46°45'59.9"W	RUA RUI BARBOSA 13°01'56.3"S 46°46'03.5"W	SETOR INDUSTRIAL	1,50	4,50	8,00	54,00
RUA QUINEIRA	RUA BARREIRÃO 13°01'40.1"S 46°46'01.4"W	RUA DON ALANO 13°02'03.2"S 46°46'07.6"W	SETOR INDUSTRIAL	1,50	4,50	16,00	108,00
RUA TIRADENTES	RUA T-1 13°01'38.4"S 46°46'15.3"W	RUA BENJAMIN CONSTANT 13°01'49.6"S 46°46'15.0"W	SETOR AEROPORTO II	1,50	4,50	4,00	27,00
<b>TOTAIS:</b>				<b>13,50</b>	<b>28,00</b>	<b>28,00</b>	<b>189,00</b>

**5 QUADRO DE RUAS - REBAIXAMENTO**  
ESCALA: 1:2500

QUADRO DE RUAS PISO TÁTIL - REBAIXAMENTO DE CALÇADAS										
RUA / AVENIDA	INÍCIO / COORDENADAS	FINAL / COORDENADAS	BAIRRO	QUANTIDADE DE REBAIXAMENTO (und)	LARGURA DA RAMPA (B) (m)	LARGURA DA CALÇADA (C) (m²)	COMPRIMENTO DO PISO TÁTIL (m)	LARGURA DO PISO (m)	QUANTIDADE DE PISO TÁTIL (UND)	
										RUA BARREIRÃO
RUA QUINEIRA	RUA BARREIRÃO 13°01'40.1"S 46°46'01.4"W	RUA DON ALANO 13°02'03.2"S 46°46'07.6"W	SETOR INDUSTRIAL	16,00	1,50	1,50	72,00	0,40	180,00	
RUA TIRADENTES	RUA T-1 13°01'38.4"S 46°46'15.3"W	RUA BENJAMIN CONSTANT 13°01'49.6"S 46°46'15.0"W	SETOR AEROPORTO II	4,00	1,50	1,50	18,00	0,40	45,00	
<b>TOTAIS:</b>				<b>29,50</b>	<b>22,50</b>	<b>36,50</b>	<b>342,00</b>		<b>315,00</b>	

**6 QUADRO DE RUAS - PISO TÁTIL**  
ESCALA: 1:2500

**PREFEITURA MUNICIPAL DE CAMPOS BELOS/GO**

**CONTEUDO: PROJETO DE RECAPEAMENTO, DRENAGEM E SINALIZAÇÃO**

**PROPRIETÁRIO:** PREFEITURA MUNICIPAL DE CAMPOS BELOS/GO  
Carlos Eduardo Pereira Terra  
Prefeito Municipal

**APROVAÇÃO:** PREFEITURA MUNICIPAL DE CAMPOS BELOS/GO  
Adriana Patrícia de Oliveira Resende  
Responsável Técnico

**LOCALIZAÇÃO DA OBRA:**  
Cidade: CAMPOS BELOS / GOIÁS  
Diversos Bairros  
Ruas: Diversas ruas e avenidas, conforme quadro de ruas.  
Coordenada Geográfica Central: 13° 02' 12" S 46° 46' 18" W

**DADOS DA CONTRATO:**  
Descrição da Obra/Serviços: Recapeamento Asfáltico no município de Campos Belos/Go.  
Convênio nº: 863951/2017  
Valor do Repasse: R\$ 611.780,00  
Órgão Promotor: MINISTÉRIO DAS CIDADES  
Programa: PLANEJAMENTO URBANO

**ESCALA:** INDICADA **DATA:** MAIO/2018 **MUNICÍPIO:** CAMPOS BELOS/GO

**ÁREA DE PROJETO:** AREA REBAIXO: 189,00 M2  
QTDE PISO: 315 UND **DESENHO:** 00 - EMISSÃO INICIAL

**CONTEUDO:** 3 - REBAIXOS DE CALÇADAS **PRANCHA:** 3 / 5

**RESPONSÁVEL TÉCNICO:** ADRIANA PATRÍCIA DE OLIVEIRA RESENDE  
CREA Nº 8198/D-GO